



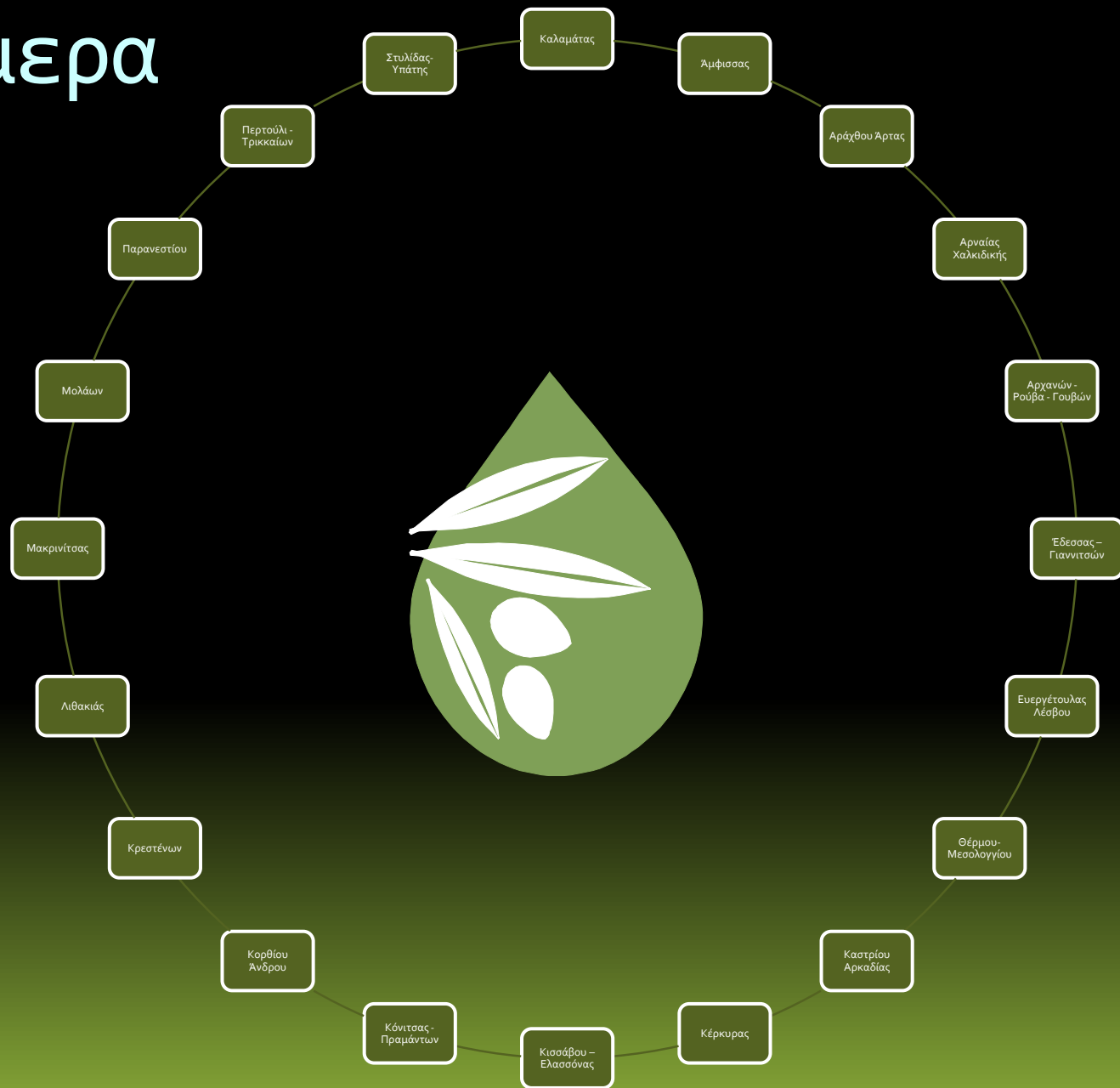
ΕΛΙΑ

ΕΘΝΙΚΟ ΘΕΜΑΤΙΚΟ ΔΙΚΤΥΟ

2003



Σήμερα



Θεματικές (ανά τομέα παραγωγής)



Συνεργασίες

- Διευθύνσεις Α/θμιας & Β/θμιας Εκπαίδευσης χώρας
(μέσω των Υπευθύνων Περιβ/ Εκπ. /Σχολ.Δραστ.)
- Τ.Ε.Ι Καλαμάτας – Τμήμα Βιολογικών
Θερμοκηπιακών Καλλιεργειών και Ανθοκομίας
- Εθνικό Ίδρυμα Αγροτικής Έρευνας (ΕΘ.Ι.ΑΓ.Ε.)
- Ινστιτούτο Ελαίας & Οπ/κών Καλαμάτας
- Γεωπονικό Πανεπιστήμιο Αθηνών
- Τμήμα Αρχαιολογίας του Παν.Πελοποννήσου
- Πανεπιστήμιο Αιγαίου
- Πανεπιστήμιο Πατρών
- ΛΖ' Εφορία Αρχαιοτήτων
- Επιμελητήριο Μεσσηνίας

Συνεργασίες

- Τ.Ε.Ι Ζακύνθου
- Ένωση Ελλήνων Χημικών
- Τ.Ε.Ι Δασοπονίας Λαμίας
- Τμήμα Γεωπονίας Α.Π.Θ
- Μουσείο της Ελιάς Σπάρτης
- Οργανισμός Προώθησης Ελαιολάδου
- Δίκτυο Ελαιοπαραγωγικών Πόλεων Ελλάδος
- Ελαιοπαραγωγοί, Ελαιοτριβεία, Τυποποιητήρια
- Νομαρχία Μεσσηνίας
- Δήμοι Νομού Μεσσηνίας

2003 - 2004

ΕΚΔΟΣΕΙΣ

- Έκδοση του Κ.Π.Ε Καλαμάτας: «**Η ΕΛΙΑ ΜΕΣΑ ΣΤΟΥΣ ΑΙΩΝΕΣ**»
(Μάρτιος 2004)
- Έκδοση του Κ.Π.Ε Λιθακιάς: «**Η ΧΛΩΡΙΔΑ ΚΑΙ Η ΠΑΝΙΔΑ ΤΟΥ ΕΛΑΙΩΝΑ**»
(Ιούνιος 2004)

2004 - 2005

- **Σεμινάριο** με τίτλο «Γνωριμία με το πρόγραμμα και το δίκτυο του ΚΠΕ Καλαμάτας ΕΛΙΑ, μεθοδολογία υλοποίησης ενός προγράμματος Π.Ε.»

(Καλαμάτα, 4 - 6 Φεβρουαρίου 2005).

Αριθμός εκπαιδευτικών που συμμετείχαν: 58

- **2η Συνάντηση- Σεμινάριο Εθνικού Θεματικού Δικτύου «Ελιά»**

(Καλαμάτα, 17 - 20 Μαρτίου 2005)

Αριθμός εκπαιδευτικών που συμμετείχαν: 52

2005 - 2006

- **Συνάντηση** που οργάνωσε το Κ.Π.Ε. Λιθακιάς Ζακύνθου των εκπαιδευτικών που συμμετέχουν στο εθνικό δίκτυο «ΕΛΙΑ» & των συνεργαζόμενων στο δίκτυο ΚΠΕ (Καλαμάτας, Στυλίδα, Ζακύνθου, Βάμμου, Άμφισσας)

Ζάκυνθος, 29-30 Σεπτεμβρίου 2005

- Συμμετοχή στην **3η Συνάντηση-Σεμινάριο** συντονιστών εκπαιδευτικών του δικτύου «ΕΛΙΑ»

Στυλίδα, 17-19/2/2006

2006 - 2007

- **Συνάντηση εργασίας** των εκπαιδευτικών των Κέντρων Περιβαλλοντικής Εκπαίδευσης που συντονίζουν το Δίκτυο Ελιά» (Καλαμάτας, Στυλίδας, Λιθακιάς, Βάμου και Άμφισσας)
Καλαμάτα 13/12/2006
- **Συνάντηση εργασίας** των εκπαιδευτικών των Κέντρων Περιβαλλοντικής Εκπαίδευσης που συντονίζουν το Δίκτυο Ελιά (Καλαμάτας, Στυλίδας, Λιθακιάς, Βάμου και Άμφισσας) και εκπαιδευτικοί των νέων συνεργαζόμενων Κ.Π.Ε. του δικτύου (Ευεργέτουλα, Κρεστένων και Μολάων).
Καλαμάτα 6-7/2/2007

2007 - 2008

Σεμινάριο: «Ελιά – Αρχαιοπεριβάλλον,
διατροφή και διαπολιτισμικότητα»

18 – 20 Νοεμβρίου 2007

2008 - 2009

Σεμινάριο: «Ελιά, η παιδοτρόφος» για στελέχη
Π.Ε.

12-14 Μαρτίου 2009

Σεμινάριο «Ελιά, η παιδοτρόφος» για εκπ/κούς
του Δικτύου

13-15 Μαρτίου 2009


2010 - 2011

- **Συνάντηση εργασίας** της Συντονιστικής Επιτροπής και της Παιδαγωγικής Ομάδας του εθνικού θεματικού δικτύου Π.Ε. «ΕΛΙΑ»

Καλαμάτα 13 Μαρτίου 2011

- **Σεμινάριο** : «ΕΛΙΑ: Η Ρίζα του Ελληνικού Πολιτισμού στην Εκπαίδευση για την Αειφορία»


Καλαμάτα, 11-13 Μαρτίου 2011



2011 - 2012

- **Συνάντηση εργασίας** της Συντονιστικής Επιτροπής και της Παιδαγωγικής Ομάδας του εθνικού θεματικού δικτύου Π.Ε. «ΕΛΙΑ»

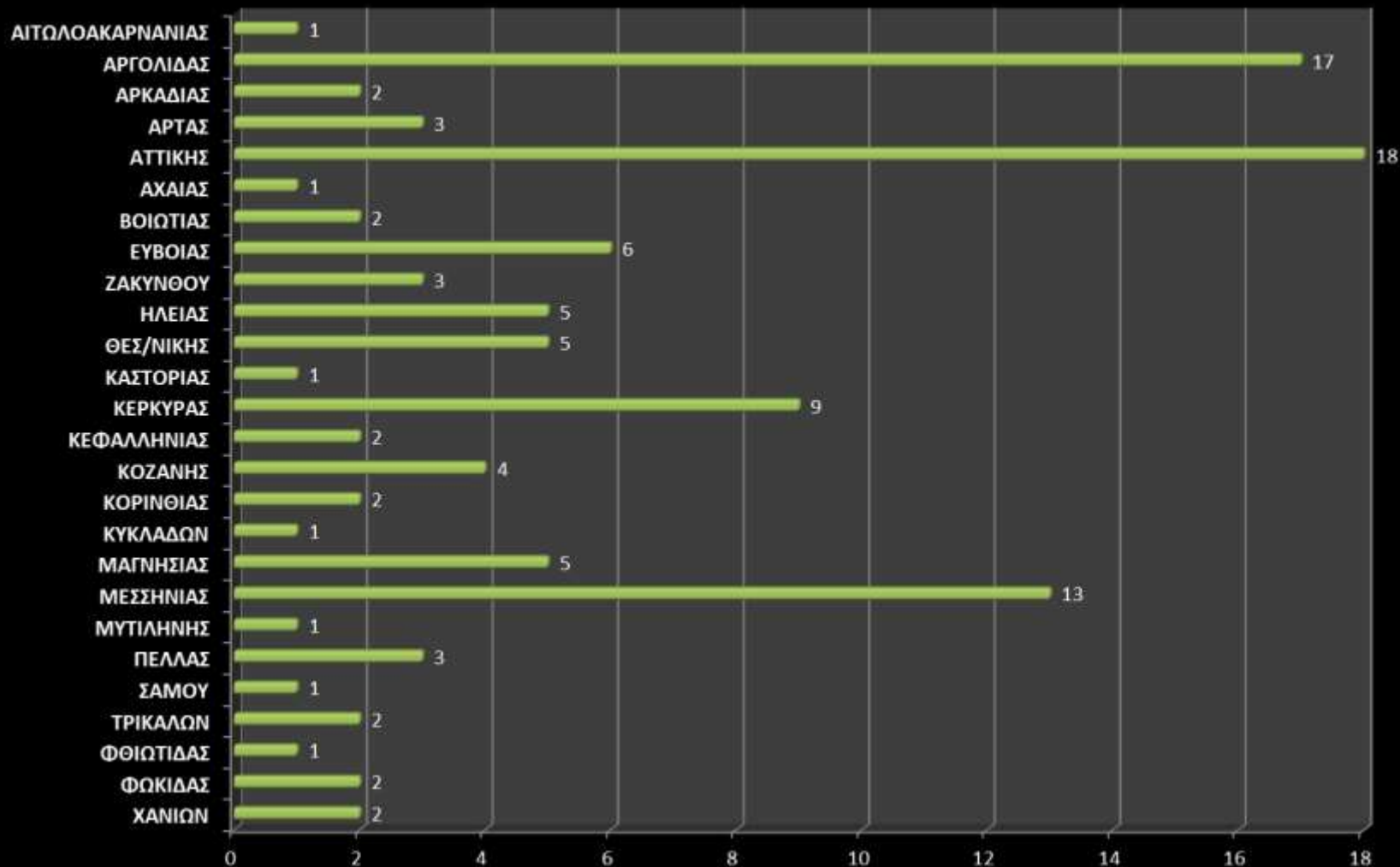
Καλαμάτα 28-29 Ιουνίου 2012



2012-2013

- **112** σχολικές μονάδες
- **61** Υπεύθυνοι Περιβαλλοντικής Εκπ/σης
- **20** Συνεργαζόμενα ΚΠΕ

Κατανομή σχολείων ανά νομό



2012-2013

ΣΧΟΛΑΤΣΙΟ
το νέο υγιεινό κολλατιού για μαθητές!

Συμμετέχουμε
Δημιουργούμε

Προσπαθούμε για μια υγιεινή
διατροφή στο σχολείο και το σπίτι!

Ημέρες ευαισθητοποίησης &
ενημέρωσης για την ελιά και το ελαιόλαδο

Παιδαγωγικά Εργαστήρια &
Γενιγνωσίες ελαιοκομικών
παραδοσιακών προϊόντων για μαθητές

ΝΟΕΜΒΡΙΟΣ 2012

Χαράρι - Υποτροφικά
ΕΛΛΗΝΙΚΟ ΚΑΡΤΟ ΚΑΡΟΤΙ
Αγροκόσμος
Τελεσιότι Μυτιλήνης
ΕΛΛΗΝΙΚΟ ΚΑΡΤΟ ΚΑΡΟΤΙ
ΕΛΛΗΝΙΚΟ ΚΑΡΤΟ ΚΑΡΟΤΙ
ΕΛΛΗΝΙΚΟ ΚΑΡΤΟ ΚΑΡΟΤΙ







Καταγραφή υπεραωνόβτων ελατόδενητρων

- Ταυτοποίηση → Φύλλο καταγραφής
 - Μύθοι – θρύλοι – παραδόσεις – ιστορίες
 - Έλεγχος DNA → ποικιλίες ελιάς
-
- Δημιουργία χάρτη υπαίθριων μουσείων (χάραξη μονοπατιών)



ΤΑΥΤΟΤΗΤΑ ΥΠΕΡΑΙΩΝΟΒΙΟΥ ΕΛΑΙΟΔΕΝΤΡΟΥ

1. Φωτογραφία ή φωτογραφίες του δέντρου

Ανάλυση φωτογραφίας μεγαλύτερη από 800x600 px
Μπορείτε να επισυνάψετε τις φωτογραφίες σε
εξωτερικό αρχείο ή να τις εισάγετε στο παρόν.

2. Θέση που βρίσκεται το ελαιόδεντρο (περιοχή, χωριό/τόλη, δήμος)

3. Επισήμανση θέσης του δέντρου

Καταγραφή συντεταγμένων σημείου από το δικτυακό τόπο www.pnif.gov.gr
(γράψετε τη διεύθυνση ή την ονομασία της θέσης και την περιοχή και μετατοπίστε το ίχνος του ποντικού στην οθόνη, στο ακριβές επιθυμητό σημείο).

Γεωγραφικό πλάτος:..... Γεωγραφικό μήκος:.....

4. Σημερινοί ιδιοκτήτες του δέντρου:

Όνοματεπώνυμο	Στοιχεία επικοινωνίας

5. Μύθοι, θρύλοι, ιστορίες που σχετίζονται με το δέντρο και προέρχονται από τη λαϊκή παράδοση:

6. Μύθοι, θρύλοι, ιστορίες που σχετίζονται με το δέντρο και προέρχονται από τη βιβλιογραφία:

7. Άλλες πληροφορίες που σχετίζονται με το ελαιόδεντρο και την ηλικία του:

Το Φύλλο καταγραφής
συμπληρώνεται και
αποστέλλεται online στη
διεύθυνση:

[http://form.jotformeu.com
/form/30621289359358](http://form.jotformeu.com/form/30621289359358)



Φύλλο καταγραφής

- Φωτογραφία ή φωτογραφίες του δέντρου

*Ανάλυση φωτογραφίας
μεγαλύτερη από 800x600 px
Μπορείτε να επισυνάψετε
τις φωτογραφίες σε
ξεχωριστό αρχείο ή να τις
εισάγετε στο παρόν.*





Φύλλο καταγραφής

- *Θέση που βρίσκεται το ελαιόδεντρο
(περιοχή, χωριό/πόλη, δήμος)*

Εύα Μεσσηνίας

- **Επισήμανση θέσης του δέντρου**
Καταγραφή συντεταγμένων σημείου από το
δικτυακό τόπο mygeoposition.com

Φύλλο καταγραφής

Επισήμανση θέσης του δέντρου

MyGeoPosition.com - Δωρεάν · x

www.mygeoposition.com

Μου αρέσει! Αυτό αρέσει σε 1.380 άτομα. g+1 144

Geocoding • Geotags • Geo-Metatags • KML (Google Earth™)

MyGeoPosition.com

Εύα Μεσσηνίας ακριβώς Υπολογισμός των γεω-στοιχείων

Περί Μαρ Γεωστοιχεία Γεω-(Μέτα)Δείκτες KML GPX Σύνδεσε αυτόν τον χάρτη API Γλώσσες Εκτύπωση

Χάρτης Δορυφόρος Υβριδικός

©2012 Δεδομένα χάρτη Google, Tele Atlas - Όροι χρήσης

Φύλλο καταγραφής

Επισήμανση θέσης του δέντρου

Geocoding • Geotags • Geo-Metatags • KML (Google Earth™)

MyGeoPosition.com

Εύα Μεσσηνίας ακριβώς Υπολογισμός των γεω-στοιχείων

Περί Μαρ Γεωστοιχεία Γεω-(Μέτα)Δείκτες KML GPX Σύνδεσε αυτόν τον χάρτη API Γλώσσες Εκτύπωση

↑ ↓ + -

← * →

Καστράκι

Ιθώμις Βαλίαια Άγιος Φιλίππος

Χάρτης Δορυφόρος Υβριδικός

Γεωγραφικό πλάτος: 37.113039 (37° 6' 46.94" N)
Γεωγραφικό μήκος: 21.967059 (21° 58' 1.41" E)
Τραβήξτε τον δέκτη ή κάνετε κλικ στον χάρτη για να αλλάξετε την τοποθεσία!

Μαγγανιακό Τρίκορφο

Αριστοδήμι Ανδρούσα Αμφιθέα

Ανεμόμυλος Αριοχώριο Ασπροπουλία Άνθεια Αμφείας

Αρις Αίθαια Θουρία

Μάνεσες

2 μιλ. 2 χιλ.

Αισιτούμνης
POWERED BY
Google

©2012 Δεδομένα χάρτη Google, Tele Atlas - Όροι χρήσης

Φύλλο καταγραφής

Επισήμανση θέσης του δέντρου

Geocoding • Geotags • Geo-Metatags • KML (Google Earth™)

MyGeoPosition.com

Εύα Μεσσηνίας ακριβώς Υπολογισμός των γεω-στοιχείων

Περί Map Γεωστοιχεία Γεω-(Μέτα)Δείκτες KML GPX Σύνδεσε αυτόν τον χάρτη API Γλώσσες Εκτύπωση

Χάρτης Δορυφόρος Υβριδικός

Εύα
Καλαμαράς
Μεσσηνίας-Ζευγαλαίου

Γεωγραφικό πλάτος: 37.106465 (37° 6' 23.27" N)
Γεωγραφικό μήκος: 21.978621 (21° 58' 43.04" E)

Τραβήξτε τον δέκτη ή κάνετε κλικ στον χάρτη για να αλλάξετε την τοποθεσία!

POWERED BY Google 1000 πόδια 200 μ

©2012 Δεδομένα χάρτη Tele Atlas - Όροι χρήσης

Φύλλο καταγραφής

Επισήμανση θέσης του δέντρου

Geocoding • Geotags • Geo-Metatags • KML (Google Earth™)
MyGeoPosition.com

Εύα Μεσσηνίας

ακριβώς

Υπολογισμός των γεω-στοιχείων

Περί

Map

Γεωστοιχεία

Γεω-(Μέτα)Δείκτες

KML

GPX

Σύνδεσε αυτόν τον χάρτη

API

Γλώσσες

Εκτύπωση

Χάρτης Δορυφόρο Υβριδικός

Γεωγραφικό πλάτος: 37.106041 (37° 6' 21.75" N)
Γεωγραφικό μήκος: 21.977978 (21° 58' 40.72" E)

Τραβήξτε τον δέκτη ή κάνετε κλικ στον χάρτη για να αλλάξετε την τοποθεσία!

100 πόδια
50 μ

Εικόνες από ©2012 DigitalGlobe, GeoEye - Όροι χρήσης

Φύλλο καταγραφής (συνέχεια..)

- **Σημερινοί ιδιοκτήτες του δέντρου:**
 - Ονοματεπώνυμο
 - Στοιχεία επικοινωνίας
- **Μύθοι, θρύλοι, ιστορίες που σχετίζονται με το δέντρο και προέρχονται από τη λαϊκή παράδοση:**

Η Ελιά στο Ναζήρι

Πριν από πολλά χρόνια στην αρχαία Σπάρτη, πέθανε ο βασιλιάς. Το βασίλειο ανέλαβε η γυναίκα του, μέχρι να ενηλικιωθεί ο μικρός πρίγκιπας τους. Στο βασιλόπουλο άρεσαν πολύ οι περίπατοι. Καθημερινά σεργιάνιζε κρυφά κι ανώνυμα εδώ κι εκεί, για να γνωρίσει καλύτερα τον κόσμο που σε λίγο θα κυβερνούσε. Σε έναν τέτοιο περίπατο συνάντησε μια νεαρή βοσκοπούλα, μια Ειλώτισσα και την ερωτεύτηκε τρελά. Τα δύο παιδιά, συναντιόνταν καθημερινά και δε χόρταιναν ο ένας τον άλλον. Η ζωή τους κυλούσε ήρεμα και γαλήνια, ήταν ο νόμος που απαγόρευε στους βασιλείς να ενώνονται με δούλους.....

Φύλλο καταγραφής (συνέχεια...)

- Μύθοι, θρύλοι, ιστορίες που σχετίζονται με το δέντρο και προέρχονται από τη βιβλιογραφία.
- Άλλες πληροφορίες που σχετίζονται με το ελαιόδεντρο και την ηλικία του
- Στοιχεία της Περιβαλλοντικής Ομάδας σχολείου



ΠΕΡΙΒΑΛΛΟΝΤΙΚΗ ΟΜΑΔΑ που έκανε την καταγραφή

Στοιχεία Σχολείου:

Όνομασία: 21 ^ο δημοτικό σχολείο Καλαμάτας	Τηλ: 2721021332
	Φαξ: 2721021332
Ταχυδρομική διεύθυνση: Πλ. Ταξιαρχών	Email: 21dim-kalam.mes.sch.gr
Όνοματεπώνυμο Διευθυντή/ντριας σχολικής μονάδας: Μακρής Θεόδωρος	

Στοιχεία περιβαλλοντικής ομάδας

A. Εκπαιδευτικών

A/A	Όνοματεπώνυμο εκπαιδευτικού	Ειδικότητα	Προσωπικό email	Προσωπικό τηλέφωνο
1	Κρόμπα Νικολέττα	070		
2				

B. Μαθητών

A/A	Όνοματεπώνυμο μαθητή	Τάξη
1		
2		
3		
4		
5		
6		
...		

Ημερομηνία: 21.6.12

Ο Διευθυντής του Σχολείου
Μακρής Θεόδωρος

Όνοματεπώνυμο και υπογραφές των
υπεύθυνων εκπ/κών

Κρόμπα Νικολέττα

Φύλλο
καταγραφής

Δημιουργία χάρτη υπαίθριων μουσείων (Χάραξη μονοπατιών)

Google

Αθήνα οδηγούν Τα φίλα μου

Αποθήκευση στα Μέρη μου **ΕΠΕΞΕΡΓΑΣΙΑ**

Συνεργασία

Υπεραιωνόβιες Ελιές Μεσσηνίας
Μονοπάτι με τις υπεραιωνόβιες ελιές της Μεσσηνίας
Δημιουργία - Άνοιγμα συνεργασίας - 18 προβλεπόμενες
Δημοσιεύθηκε στις 27 Ιουν 2012 Από τον χρήστη ελιάς - Ένταξη
Αξιοκαταστάσι αυτόν τον χώρο - Γράψτε ένα σχόλιο - ΚΑΤΕ

- Μόνα ελιάς Καλαμών**
Μονοπάτι της Φύσης (απόφαση 1980)
- Ελιά Αγριλιάς**
Χωριό Αγριλιά Μεσσηνίας
- Γραμμή 1**
20,2 χλμ - Στάσεις 24 Χωριά

Αναφ. προβλ.μ.

Μόνα ελιάς Καλαμών
Επισημαίνεται στις 27 Ιουν 2012

Μνημείο της Φύσης (απόφαση 1980)

Οδηγίες [Αναζήτηση στην γύρω περιοχή](#) [Αποθήκευση σε...](#) [περισσότερα >](#)

20 χλμ
10 μίλ.

©2013 Δεδομένα γύρω Google Αναφ. προβλ.μ.

Με τη χρήση διαδικτυακού λογισμικού: «Χάρτες Google»